

090325521000

จตุร. ๒๖



เลขที่	๗๕๐
วันที่	๑๕ ม.ค. ๕๒
เวลา	๑๐.๐๐

เลขที่	๑๕ ม.ค. ๕๒
วันที่	๑๕ ม.ค. ๕๒
เวลา	๑๐.๐๐

๐๙๑๐๐๐

กรมสารบรรณทหารเรือ	
เลขรับ	๑๓๗
วันที่	๑๕ ม.ค. ๕๒
เวลา	๑๐.๐๐

### บันทึกข้อความ

ส่วนราชการ กบ.ทร.(กองการฐานทัพและอสังหาริมทรัพย์ โทร.๕๔๔๕๑)

ที่ ต่อ กทร.ลงรับ ๐๕๕/๕๒

วันที่ ๑๕ ม.ค.๕๒

เรื่อง ขออนุญาตให้ราษฎรจับจองทำประโยชน์ที่ดินในเขตทรงสงวน (ชุดที่ ๑๔)

เลขที่	๑๓๓
วันที่	๒๐ ส.ค. ๒๕๕๒
เวลา	๑๕.๐๐

เสนอ ทร.(ผ่าน สบ.ทร.)

สืบมาโดยที่ สืบมาโดย

เลขที่	๑๓๗
วันที่	๑๕ ม.ค. ๕๒
เวลา	๑๕.๓๐

๑. รฐท.สส.แจ้งผลการประชุมคณะกรรมการพิจารณาการอนุญาตให้ราษฎรจับจองที่ดินในเขตทรงสงวน อำเภอสตึกหีบ จังหวัดชลบุรี ครั้งที่ ๕/๒๕๕๑ เมื่อ ๒๗ พ.ย.๕๑ และขออนุญาตให้ราษฎรจับจองทำประโยชน์ที่ดินในเขตทรงสงวนฯ ชุดที่ ๑๔ จำนวน ๒๘๓ แปลง รายละเอียดตามบันทึก-รฐท.สส.ที่ กท ๐๕๑๖/๔ ลง ๕ ม.ค.๕๒ (สิ่งที่ส่งมาด้วย ๑.)

เลขที่	๑๕๐๓
วันที่	๒๐ ส.ค. ๒๕๕๒
เวลา	๑๕.๓๐

เลขที่	๑๑๕๕
วันที่	๒๓ ม.ค. ๕๒
เวลา	๑๐.๔๐

๒. กบ.ทร.ขอเสนอข้อมูลและข้อพิจารณา ดังนี้

๒.๑ ทร.แต่งตั้งคณะกรรมการพิจารณาการอนุญาตให้ราษฎรจับจองที่ดินในเขตทรงสงวน อำเภอสตึกหีบ จังหวัดชลบุรี เพื่อทำหน้าที่ประสานกับส่วนราชการและหน่วยงานที่เกี่ยวข้อง รวมทั้งเร่งรัดและดำเนินการเสนอให้ ผบ.ทร. อนุญาตให้ราษฎรจับจองที่ดินในเขตทรงสงวนฯ (สิ่งที่ส่งมาด้วย ๒.)

๒.๒ หลังจากที่ รฐท.สส.มีประกาศให้ราษฎรที่ครอบครองที่ดินในเขตทรงสงวนฯ ยื่นคำร้องขออนุญาตจับจองฯ ได้ตั้งแต่ ๑ พ.ย.๕๑ เป็นต้นมา ปรากฏว่ามีราษฎรมายื่นคำร้องฯ ที่สำนักงานที่ดินจังหวัดชลบุรี สาขาสตึกหีบ และสำนักงานที่ดินฯ ได้รวบรวมคำร้องฯ ส่งให้ รฐท.สส. จนถึงเดือน ธ.ค.๕๑ จำนวนทั้งสิ้น ๒๗,๕๖๘ แปลง ซึ่งคณะกรรมการพิจารณาการอนุญาตฯ ได้ร่วมกันทำการตรวจแยกคัดเลือกรายชื่อที่อยู่ในพื้นที่ที่ไม่มีปัญหา (ไม่เป็นที่สาธารณสมบัติของแผ่นดินสำหรับพลเมืองใช้ร่วมกัน หรือใช้เพื่อประโยชน์ของแผ่นดินโดยเฉพาะ ที่สงวนหวงห้ามของทางราชการ ที่เขา ที่ภูเขา หรือพื้นที่ที่รัฐมนตรีประกาศหวงห้ามตามมาตรา ๕ (๒) แห่งประมวลกฎหมายที่ดิน หรือที่ป่าไม้ตามกฎหมายว่าด้วยป่าไม้) ในการนี้ คณะกรรมการพิจารณาการอนุญาตฯ ได้เสนอ ทร.เพื่อพิจารณาอนุญาตฯ ไปแล้ว รวม ๗๓ ชุด จำนวน ๒๖,๘๘๖ แปลง ปัจจุบันยังคงเหลือผู้ยื่นคำร้องฯ ที่ยังค้างการพิจารณาอีก จำนวน ๑,๐๘๒ แปลง (๒๗,๕๖๘ - ๒๖,๘๘๖) และจากการประชุมคณะกรรมการพิจารณาการอนุญาตฯ ครั้งที่ ๕/๒๕๕๑ เมื่อ ๒๗ พ.ย.๕๑ ที่ประชุมมีมติเห็นชอบให้เสนอ ทร. เพื่ออนุญาตให้ราษฎรในชุดที่ ๑๔ จับจองทำประโยชน์ที่ดินในเขตทรงสงวนฯ จำนวน ๒๘๓ แปลง (สิ่งที่ส่งมาด้วย ๓.)

๒.๓ รฐท.สส.พิจารณาแล้ว เห็นว่าคำร้องขอจับจองทำประโยชน์ที่ดินที่ตั้งอยู่ในเขตทรงสงวนฯ ของราษฎร จำนวน ๒๘๓ แปลง ที่ผ่านการพิจารณาเห็นชอบของคณะกรรมการพิจารณาการอนุญาตฯ เพื่อเสนอขออนุญาต ทร.ในครั้งนี้ เป็นชุดที่ ๑๔ เป็นที่ดินที่มีเอกสารสิทธิหลักฐานการครอบครอง และอยู่ในพื้นที่ที่ไม่มี


ปัญหา โดยได้ผ่านการตรวจสอบรับรองจากเจ้าหน้าที่ของหน่วยราชการที่เกี่ยวข้องแล้ว ซึ่งเป็นไปตาม  
แนวทางการปฏิบัติตามมติที่ประชุม กปร.ส่วนกลาง (ปัจจุบันเปลี่ยนชื่อเป็น กปร.) ครั้งที่ ๖/๒๕ เมื่อ ๕ ส.ค.๒๕  
และแนวทางการดำเนินการตามขั้นตอนก่อนที่จะเสนอให้ ทร.พิจารณาอนุญาตให้จับจองฯ จึงเสนอมาตามข้อ ๑.

๒.๔ กบ.ทร.พิจารณาแล้ว เห็นว่า การขออนุญาตให้ราษฎรจับจองทำประโยชน์ที่ดินในเขต  
ทรงสงวนฯ จำนวน ๒๕๓ แปลง ในครั้งนี้เป็นชุดที่ ๑๔ ซึ่งได้ผ่านการตรวจสอบของคณะกรรมการพิจารณา  
การอนุญาตฯ โดยมีผู้แทนจากส่วนราชการนอก ทร. ได้ร่วมทำการตรวจสอบเอกสารหลักฐานต่างๆ ด้วยแล้ว เห็นว่า  
ไม่ขัดกับกฎหมาย ระเบียบ หรือคำสั่งของทางราชการ โดยพื้นที่ดังกล่าวอยู่ในพื้นที่ที่ไม่มีปัญหา ซึ่งเป็นไปตาม  
แนวทางที่คณะกรรมการพิจารณาการอนุญาตฯ กำหนด ตามข้อ ๒.๒ ดังนั้น จึงเห็นควรอนุญาตให้ราษฎรจับจอง  
ทำประโยชน์ที่ดินในเขตทรงสงวนฯ ชุดที่ ๑๔ จำนวน ๒๕๓ แปลง ตามที่คณะกรรมการพิจารณาการอนุญาตฯ  
เสนอ และลงนามในใบอนุญาตฯ ตามที่ สบ.ทร.จะพิจารณาเสนอ ทั้งนี้ การอนุญาตและการลงนามในใบอนุญาต  
ให้ราษฎรจับจองทำประโยชน์ที่ดินในเขตทรงสงวนฯ อยู่ในอำนาจ ผช.สบ.ทร. ตามคำสั่ง ทร.ที่ ๖/๒๕๔๕  
ลง ๕ ม.ค.๔๕ เรื่อง การมอบอำนาจสั่งการและทำการแทนในนาม ผบ.ทร. ผนวก ก. ข้อ ๒. ลำดับ ๕.

๓. เห็นควร

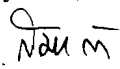
อนุญาตให้ราษฎรจับจองทำประโยชน์ที่ดินในเขตทรงสงวนฯ ชุดที่ ๑๔ จำนวน ๒๕๓ แปลง  
และลงนามในใบอนุญาตฯ ตามที่ สบ.ทร.จะพิจารณาเสนอ


จึงเสนอมาเพื่อ โปรดพิจารณาอนุญาต และกรุณาลงนามตามข้อ ๓.

พล.ร.ต.   
จก.กบ.ทร.

สำเนาส่ง

สกก.ทร. สลก.ทร.(อาคาร ๖) สบ.ทร. กบ.ทร. (พร้อมบัญชีรายชื่อผู้ที่ได้รับอนุญาตให้จับจองฯ) รฐท.สส.  
(พร้อมใบอนุญาต) เลขาธิการคณะกรรมการพิจารณาอนุญาตให้ราษฎรจับจองที่ดินในเขตทรงสงวนฯ /  
ผอ.กกพศ.รฐท.สส. (ต้นเรื่อง)

แนบ ๗๐๗.๗๖.๗  
น.ท.   
หน.ทร.กปร. สบ.ทร.  
๑๕.๘.๑.๕๖

11/๑๐/๖๖/๖๖๖๖  
  
๒๕.๐๓.๕๖  
๑๖/๑๐/๖๖/๖๖๖๖  
๑๖.๑๐.๕๖

เสนอ ทร.

สบ.ทร.ได้จัดทำใบอนุญาตให้ราษฎรจับจองทำประโยชน์ที่ดินในเขตทรงสงวน (ชุดที่ ๗๔) จำนวน ๒๘๓ แปลง เรียบร้อยแล้ว

จึงเสนอมาเพื่อโปรดพิจารณาอนุญาต กลับลงนามในใบอนุญาต ตามบัญชีรายชื่อผู้ได้รับอนุญาต จับจองทำประโยชน์ที่ดินในเขตทรงสงวน (ชุดที่ ๗๔) ที่แนบ

พล.ร.ต. *กมล กุศล*  
จก.สบ.ทร.  
๒๑ ม.ค.๕๒

- อนุญาต
- ลงนามแล้ว

รับคำสั่ง ผบ.ทร.  
พล.ร.อ. *สมชาย*  
ผช.ผบ.ทร.  
๒๑ ม.ค.๕๒

สำเนาถูกต้อง  
น.ท.หญิง *วิภา*  
(ภาวดี กุรทองดี)  
หน.โต้ตอบ กสบ.สบ.ทร.  
๒๑ ม.ค.๕๒



ใบอนุญาต

ออกตามความในพระบรมราชโองการในพระบาทสมเด็จพระมงกุฎเกล้าเจ้าอยู่หัว (รัชกาลที่ ๖)

เมื่อ ๑๖ กันยายน ๒๔๖๕

ที่ กห ๐๕๐๐/ ๑๕๕๖

กองทัพเรือ

ด้วย มีราษฎรได้ยื่นคำร้องขอจับจองทำประโยชน์ที่ดิน ตั้งอยู่ที่ อำเภอสกลหีบ จังหวัดชลบุรี รายละเอียดตามรายชื่อผู้ได้รับอนุญาตจับจองทำประโยชน์ที่ดินในเขตทรงสงวน ชุดที่ ๑๔ ที่แนบ ซึ่งเจ้าพนักงานที่ดินตรวจสอบแล้วอยู่ในเขตทรงสงวน และจะต้องได้รับอนุญาตให้จับจองทำประโยชน์จากกองทัพเรือ ตามพระบรมราชโองการในพระบาทสมเด็จพระมงกุฎเกล้าเจ้าอยู่หัว (รัชกาลที่ ๖) เมื่อ ๑๖ กันยายน ๒๔๖๕

อาศัยอำนาจตามความในพระบรมราชโองการในพระบาทสมเด็จพระมงกุฎเกล้าเจ้าอยู่หัว (รัชกาลที่ ๖) เมื่อ ๑๖ กันยายน ๒๔๖๕ กองทัพเรือ จึงอนุญาตให้ราษฎรจับจองทำประโยชน์ที่ดินในเขตทรงสงวน จำนวน ๒๘๓ แปลง รายละเอียดตามรายชื่อผู้ได้รับอนุญาต ชุดที่ ๑๔ ทั้งนี้ จะต้องปฏิบัติตามกฎหมายที่เกี่ยวข้องด้วย

ให้ไว้ ณ วันที่ ๒๓ มกราคม พ.ศ. ๒๕๕๒

พลเรือเอก

(นิพนธ์ จักคุลศย์)

ผู้ช่วยผู้บัญชาการทหารเรือ ทำการแทน

ผู้บัญชาการทหารเรือ

หมายเหตุ ใบอนุญาตนี้ออกให้ตามหลักฐานประกอบคำร้องของบุคคลแต่ละราย

รายชื่อผู้ได้รับอนุญาตจับจองทำประโยชน์ที่ดินในเขตกรุงเทพมหานคร ชุดที่ ๓๔

ลำดับ	ชื่อเจ้าของที่ดิน	หลักฐานการครอบครอง	เลขที่	ระวาง	เลขที่ดิน	หน้าสำรวจ	หมู่ที่	ตำบล	เนื้อที่	หมายเหตุ
๑.	นางสุขมาดา นิยมทรัพย์	โฉนดที่ดิน	๑๕๖๕๕	๕๑๓๔๕#๐๔๐๑-๑	๔๕	๗๕๔๕	๓	สี่คี่บ	๐-๐-๖๐	ที่ดินจัดสรรจากกฎหมายที่ดิน
๒.	นายวิระวัฒน์ กอศิริภานนท์	โฉนดที่ดิน	๖๒๔๔	๕๑๓๔๕#๐๔๐๑ (๖๕ ๓ ๑๔๗)	๖๗๐	๒๔๐๖	๓	สี่คี่บ	๐-๐-๒๑.๔	เคอถ่านทองทิพย์
๓.	นายวิระวัฒน์ กอศิริภานนท์	โฉนดที่ดิน	๑๐๗๗๑	๕๑๓๔๕#๐๔๐๑ (๖๕ ๓ ๑๔๗)	๗๒๕	๕๓๐๕	๓	สี่คี่บ	๐-๐-๓๑	เคอถ่านทองทิพย์
๔.	นายวิระวัฒน์ กอศิริภานนท์	โฉนดที่ดิน	๓๗๗๗๑	๕๑๓๔๕#๐๔๐๑ - ๓	๔๗	๑๖๔๔๐	๓	สี่คี่บ	๐-๐-๖๕	เคอถ่านทองทิพย์
๕.	นางขงชัย กอประสพสุข	โฉนดที่ดิน	๑๕๗๒๕	๕๑๓๔๕#๐๔๐๑ - ๑๑	๓๓	๗๔๗๔	๓	สี่คี่บ	๐-๐-๗๗	บ้านเตาถ่าน
๖.	นางละอียด เรืองศิริ	โฉนดที่ดิน	๒๑๕๒๒	๕๑๓๔๕#๐๔๐๑ - ๔ (๖๓๓.๑๔๗)	๒๓๕	๑๒๓๔๓	๕	สี่คี่บ	๐-๐-๕๕	บ้านหัวยี่สิบ
๗.	นายบุญสืบ พลวิ้น	โฉนดที่ดิน	๓๕๕๔๗	๕๑๓๔๕#๐๔๐๑ - ๑๖	๒๒๕	๑๕๕๗๑	๔	สี่คี่บ	๑-๑-๗๕	ชอยวัดเขาตันรามาพันธ์
๘.	นายบุญสืบ พลวิ้น	โฉนดที่ดิน	๓๕๕๔๖	๕๑๓๔๕#๐๔๐๑ - ๑๖	๒๒๕	๑๕๕๗๐	๔	สี่คี่บ	๑-๑-๗๗	ชอยวัดเขาตันรามาพันธ์
๙.	นายบุญสืบ พลวิ้น	โฉนดที่ดิน	๓๕๕๔๕	๕๑๓๔๕#๐๔๐๑ - ๑๖	๒๒๗	๑๕๕๗๕	๔	สี่คี่บ	๐-๓-๗๔	ชอยวัดเขาตันรามาพันธ์
๑๐.	นายบุญสืบ พลวิ้น	โฉนดที่ดิน	๓๕๕๔๔	๕๑๓๔๕#๐๔๐๑ - ๑๖	๒๓๐	๑๕๕๗๒	๔	สี่คี่บ	๐-๓-๗๖	ชอยวัดเขาตันรามาพันธ์
๑๑.	นายบุญสืบ พลวิ้น	โฉนดที่ดิน	๑๖๑๒๒	๕๑๓๔๕#๐๔๐๑ - ๑๖	๖๗	๔๕๕๕	๔	สี่คี่บ	๔-๓-๗๓	ชอยวัดเขาตันรามาพันธ์
๑๒.	นางลาวิตย์ คงกะพันธ์	โฉนดที่ดิน	๕๑๒๕	๕๑๓๔๕#๐๔๐๑ - ๑๖	๒๔	๓๕๕๓	๔	สี่คี่บ	๐-๑-๓๔	บ้านเตาถ่าน
๑๓.	นางรำพันธ์ ศิริพงษ์	โฉนดที่ดิน	๖๕๐๕	๕๑๓๔๕#๐๔๑๐ - ๗.๗	๖๕	๖๗๖	๕	บางเสร์	๐-๐-๒๐	บ้านบางเสร์
๑๔.	นางแดง กอหงษ์ศิริ ปรึกษิตถะบงะผู้ถือกรรมสิทธิ์ร่วม	โฉนดที่ดิน	๗๓๗๗	๕๑๓๔๕#๐๔๑๐ - ๗	๑๕๖	๑๔๑๕	๑	บางเสร์	๐-๑-๒๒	บ้านบางเสร์ใน
๑๕.	นางจันทนา จำบงสันติศิริ	โฉนดที่ดิน	๖๗๕๖	๕๑๓๔๕#๐๔๑๐ - ๗	๖๒	๓๑๖	๑	บางเสร์	๐-๐-๕๔	บ้านบางเสร์ใน
๑๖.	นายปัญญา วัคคาบสุข	โฉนดที่ดิน	๗๑๔๖	๕๑๓๔๕#๐๔๑๐ - ๗	๑๖๖	๑๔๒๔	๒	บางเสร์	๐-๐-๗๖	บ้านบางเสร์ใน
๑๗.	นายปัญญา วัคคาบสุข	โฉนดที่ดิน	๔๔๐๕๐	๕๑๓๔๕#๐๔๑๐ - ๗	๒๕๔	๖๗๗๗	๒	บางเสร์	๐-๐-๒๔	บ้านบางเสร์ใน
๑๘.	นายวันดี ไตรภักดีภัก	โฉนดที่ดิน	๑๖๖๒๕	๕๑๓๔๕#๐๔๑๐ - ๗	๖๖	๑๕๐๖	๒	บางเสร์	๐-๐-๒๑	บ้านบางเสร์ใน
๑๙.	นางวันดี ไตรภักดีภัก	โฉนดที่ดิน	๗๔๐๖	๕๑๓๔๕#๐๔๑๐ - ๑๑.๑๒	๓๗	๑๐๓๓	๗	บางเสร์	๑-๑-๗๔	บ้านบางเสร์
๒๐.	นางวันดี ไตรภักดีภัก	โฉนดที่ดิน	๗๔๑๗	๕๑๓๔๕#๐๔๑๐ - ๑๒	๓๗	๑๐๑๔	๗	บางเสร์	๑-๓-๒๐	บ้านบางเสร์

พลเรือเอก 

พลเรือเอก

รายชื่อผู้ได้รับอนุญาตจับจองทำประโยชน์ที่ดินในเขตทรงสงวน ชุดที่ ๗๕

ลำดับ	ชื่อเจ้าของที่ดิน	หลักฐานการครอบครอง	เลขที่	ระวาง	เลขที่ดิน	หน้าสำรวจ	หมู่ที่	ตำบล	เนื้อที่	หมายเหตุ/ที่ตั้งของที่ดิน
๒๑.	นายคุณฤดี เป็นประเสริฐ	โฉนดที่ดิน	๓๒๖๕๕	๕๑๓๔๕#-๐๖๐๐	๑๖๑	๑๔๔๒๑๐	๖	กัตหีบ	๐-๑-๓๓	ชอยจามบุรี
๒๒.	นางประทีป ตูรศิริรัตน์	โฉนดที่ดิน	๖๔๕๓	๕๑๓๔๕#-๐๖๐๐ (๖๖๓.๑๗๗.)	๖๓	๓๒๖๑	๕	กัตหีบ	๐-๑-๐๐	บ้านป่ายุบ
๒๓.	จำเริญ ปิยะ ทุ่งมั่งมี และผู้ถือกรรมสิทธิ์ร่วม	โฉนดที่ดิน	๒๑๐๔๐	๕๑๓๔๕#-๐๖๐๐ - ๑	๑๘๘	๖๑๖๔	๕	กัตหีบ	๓-๑-๕๒	บ้านป่ายุบ
๒๔.	นางทองอยู่ เมตราโรจน และผู้ถือกรรมสิทธิ์ร่วม	โฉนดที่ดิน	๑๓๒๖๐	๕๑๓๔๕#-๐๖๐๐ - ๓	๑๑๑	๖๔๕๗	๖	กัตหีบ	๐-๑-๓๕	ชอยกงโพธิ์
๒๕.	นางวันดี ไตรภักดิ์กุล	โฉนดที่ดิน	๑๗๑๗๓	๕๑๓๔๕#-๐๖๐๐ - ๓.๒	๒๓๕	๖๕๘๒	๖	กัตหีบ	๐-๐-๑๘	ชอยบ่อนไม้
๒๖.	นางสมร พุ่มโพธิ์ทอง	โฉนดที่ดิน	๕๔๔๕	๕๑๓๔๕#-๐๖๐๐ - ๔	๑๓๘	๓๐๘๓	๖	กัตหีบ	๑-๓-๒๑	ชอยจามบุรี
๒๗.	นางสมร พุ่มโพธิ์ทอง	โฉนดที่ดิน	๔๒๓๗๘	๕๑๓๔๕#-๐๖๐๐ - ๔	๒๓๑	๑๘๘๒๕	๖	กัตหีบ	๐-๑-๑๒	ชอยจามบุรี
๒๘.	นางนงนุช เขียวดี	โฉนดที่ดิน	๑๒๗๗๐	๕๑๓๔๕#-๐๖๐๐ - ๗	๔๗	๖๔๕๐	๖	กัตหีบ	๐-๐-๖๔	บ้าน กม.๑
๒๙.	นางวันดี ไตรภักดิ์กุล	โฉนดที่ดิน	๔๒๒๓๕	๕๑๓๔๕#-๐๖๐๐ - ๑๔	๓๓๕	๑๘๔๐๔	๑	กัตหีบ	๐-๐-๒๑	ในดงกัตหีบ(ชอยสามัคคี)
๓๐.	นางตรี สุรเดช ประยูรรัตน์ และผู้ถือกรรมสิทธิ์ร่วม	โฉนดที่ดิน	๑๕๓๕๕	๕๑๓๔๕#-๐๖๐๒ - ๒	๑๗๕	๑๐๑๔๗	๕	กัตหีบ	๐-๒-๑๖	บ้านยางงาม
๓๑.	นางศรี สุรเดช ประยูรรัตน์ และผู้ถือกรรมสิทธิ์ร่วม	โฉนดที่ดิน	๑๘๕๘๓	๕๑๓๔๕#-๐๖๐๒ - ๒	๑๗๘	๑๐๑๔๗	๕	กัตหีบ	๐-๑-๘๕	บ้านยางงาม
๓๒.	นางสาวณัฏ์ เปรมอิศระกุล	โฉนดที่ดิน	๑๘๖๐๓	๕๑๓๔๕#-๐๖๐๒ - ๘	๒	๑๐๒๒๕	๖	กัตหีบ	๐-๐-๕๖	ชอยบ่อนไม้
๓๓.	นางาโท วีระ จันทพันธ์	โฉนดที่ดิน	๒๒๑๕๔	๕๑๓๔๕#-๐๖๐๒ - ๘	๒๘	๑๑๐๖๗	๖	กัตหีบ	๐-๑-๕๓	ชอยเขินญาติ
๓๔.	นายพจน์ปณ บุญช่วยเหล็ล และผู้ถือกรรมสิทธิ์ร่วม	โฉนดที่ดิน	๑๕๓๓๓	๕๑๓๔๕#-๐๖๐๒ - ๑๐	๒๐๓	๑๐๑๒๑	๕	กัตหีบ	๐-๐-๒๕	หมู่บ้านตราพร(วัดป่ายุบ)
๓๕.	นายพจน์ปณ บุญช่วยเหล็ล และผู้ถือกรรมสิทธิ์ร่วม	โฉนดที่ดิน	๑๕๓๓๑	๕๑๓๔๕#-๐๖๐๒ - ๑๐	๑๖๖	๑๐๑๒๕	๕	กัตหีบ	๐-๐-๓๐	หมู่บ้านตราพร(วัดป่ายุบ)
๓๖.	นางสมร พุ่มโพธิ์ทอง	โฉนดที่ดิน	๑๓๓๕๘	๕๑๓๔๕#-๐๖๐๒ - ๑๑	๔๖	๗๖๖๘	๖	กัตหีบ	๑-๓-๖๓	บ้านป่ายุบ
๓๗.	นางสมร พุ่มโพธิ์ทอง	โฉนดที่ดิน	๑๓๓๕๗	๕๑๓๔๕#-๐๖๐๒ - ๑๑	๔๗	๗๖๖๗	๖	กัตหีบ	๑-๓-๘๐	บ้านป่ายุบ
๓๘.	นางสมร พุ่มโพธิ์ทอง	โฉนดที่ดิน	๑๓๓๕๔	๕๑๓๔๕#-๐๖๐๒ - ๑๑	๔๘	๗๖๖๔	๖	กัตหีบ	๒-๓-๖๗	บ้านป่ายุบ
๓๙.	นายมนัส หงส์งาม	โฉนดที่ดิน	๑๗๗๑๓	๕๑๓๔๕#-๐๖๐๒ - ๑๒	๓๒	๔๖๓๔	๖	กัตหีบ	๐-๐-๖๕	บ้านป่ายุบ
๔๐.	นายมนัส หงส์งาม	โฉนดที่ดิน	๑๔๑๐๖	๕๑๓๔๕#-๐๖๐๒ - ๑๒	๓๓	๔๖๓๕	๖	กัตหีบ	๐-๐-๖๕	บ้านป่ายุบ

พลเรือเอก 

รายชื่อผู้ได้รับอนุญาตจ้างของทำประโยชน์ที่ดินในเขตทรงดวงน ชุดที่ ๗๔

ลำดับ	ชื่อเจ้าของที่ดิน	หลักฐานการครอบครอง	เลขที่	ระวาง	เลขที่ดิน	หน้าสำรวจ	หมู่ที่	ตำบล	เนื้อที่	หมายเหตุที่ตั้งของที่ดิน
๔๑.	นางสาวปภาณี กงดี เรวข	โฉนดที่ดิน	๑๒๗๔๕	๕๕๑๓๔#-๐๖๐๒ - ๑๖	๑๐๗	๖๓๕๕	๖	คีตพิบ	๐-๐-๕๐	บ้านป่าขุม
๔๒.	นายเสกสรร ถิ่นดิมาธิชกร	โฉนดที่ดิน	๑๖๕๔๑	๕๕๑๓๔#-๐๖๐๒ - ๑๖, ๑๒	๑๐๕	๔๖๔๔	๖	คีตพิบ	๐-๐-๕๐	บ้านป่าขุม
๔๓.	นางเตือนใจ แกตุ่เพ็ง	โฉนดที่ดิน	๑๔๑๖๖	๕๕๑๓๔#-๐๖๐๒ - ๑๖, ๑๕, ๑๒	๑๒๕	๗๖๓๑	๖	คีตพิบ	๔-๒-๓๐	บ้านป่าขุม
๔๔.	นางอัมพรรัตน์ ดินทรกำแหง	โฉนดที่ดิน	๕๐๕๐๖	๕๕๑๓๔#-๐๖๐๒ - ๑๖, ๑๕, ๑๒ - ๑๓	๓๒๘	๒๑๒๑๘	๖	คีตพิบ	๑-๑-๗๓	บ้านป่าขุม
๔๕.	นายณัฐ สงสว่าง	โฉนดที่ดิน	๑๓๐๖๘	๕๕๑๓๔#-๐๖๐๔ - ๕	๑๑๔	๗๒๐๗	๔	คีตพิบ	๐-๑-๔๐	บ้านเตาถ่าน
๔๖.	นายวิระวัฒน์ กอศิริลาภนที	โฉนดที่ดิน	๘๘๒๐	๕๕๑๓๔#-๐๖๐๔ - ๕	๒๒๕	๒๖๐๔	๔	คีตพิบ	๐-๒-๒๔	หอวัดเทพประสาท
๔๗.	นายเมธี ปริดาธรรม	โฉนดที่ดิน	๕๕๒๓๕	๕๕๑๓๔#-๐๖๐๖	๖๐๗	๕๐๘๗	๗	บางเสร์	๒-๒-๓๓	บ้านห้วยลึก
๔๘.	นางพิมพ์พรพรรณ ชนรักษ์	โฉนดที่ดิน	๓๘๐๐	๕๕๑๓๔#-๐๖๐๖ (๖๓ ต. ๑๓ กู)	๑๐๓	๒๓๘๕	๑๐	บางเสร์	๒๑-๐-๓๐	บ้านห้วยลึก
๕๐.	นางเอก อุนพงษ์ จันทร์พุกษ์	โฉนดที่ดิน	๑๐๒๘๖	๕๕๑๓๔#-๐๖๐๖ - ๑๐	๑๘๘	๓๖๕๗	๔	คีตพิบ	๐-๑-๐๐	หอวัดเขาคันธมาทน์
๕๑.	นางเอก อุนพงษ์ จันทร์พุกษ์	โฉนดที่ดิน	๑๐๒๘๗	๕๕๑๓๔#-๐๖๐๖ - ๑๐. ๕	๑๘๗	๓๖๕๘	๔	คีตพิบ	๐-๑-๐๐	หอวัดเขาคันธมาทน์
๕๒.	พ.อ.โยธิน บรรพจิตร และผู้ถือกรรมสิทธิ์ร่วม	โฉนดที่ดิน	๑๐๒๘๕	๕๕๑๓๔#-๐๖๐๖ - ๑๔, ๑๐	๑๘	๓๖๕๖	๔	คีตพิบ	๐-๑-๐๓	หอวัดเขาคันธมาทน์
๕๓.	พ.อ.โยธิน บรรพจิตร และผู้ถือกรรมสิทธิ์ร่วม	โฉนดที่ดิน	๑๑๖๒๒	๕๕๑๓๔#-๐๖๐๖ - ๑๔	๑๓๒	๖๗๗๒	๕	คีตพิบ	๐-๑-๐๐	หอวัดเขาคันธมาทน์
๕๔.	นายพิลาภ พุฒกระจำ	โฉนดที่ดิน	๓๒๑๔๕	๕๕๑๓๔#-๐๖๐๖ - ๑๔	๒๕๕	๔๖๓๒	๖	บางเสร์	๘-๐-๗๕	บ้านเก็ดเดแก้ว
๕๕.	นางวิมลทิพย์ศิริรัตน์ บุญโสภ	โฉนดที่ดิน	๒๓๔๑๗	๕๕๑๓๔#-๐๖๐๘	๑๘	๓๒๐๔	๑๐	บางเสร์	๔-๓-๒๐	บ้านเก็ดเดแก้ว
๕๖.	นายเอก ก่อทองคำ วัลลภกิจ และผู้ถือกรรมสิทธิ์ร่วม	โฉนดที่ดิน	๘๖๒๘	๕๕๑๓๔#-๐๖๑๐ - ๕	๑๓๓	๑๕๑๕	๑	บางเสร์	๐-๑-๐๖	บ้านบางเสร์ใน
๕๗.	นายพิลาภ พุฒกระจำ	โฉนดที่ดิน	๒๘๕๕๔	๕๕๑๓๔#-๐๖๑๐ - ๕	๑๕๓	๓๓๓๘	๘	บางเสร์	๐-๒-๕๕	บ้านบางเสร์ใน
๕๘.	นางพิมพ์พรพรรณ ชนรักษ์	โฉนดที่ดิน	๘๖๖๐	๕๕๑๓๔#-๐๖๑๐ - ๕	๑๑๑	๑๔๓๕	๑	บางเสร์	๐-๐-๗๗	บ้านบางเสร์ใน
๕๙.	นางพิมพ์พรพรรณ ชนรักษ์	โฉนดที่ดิน	๘๖๒๗	๕๕๑๓๔#-๐๖๑๐ - ๕	๑๑๒	๑๕๑๘	๑	บางเสร์	๐-๐-๔๐	บ้านบางเสร์ใน
๖๐.	นายภิรมย์ กับนางพริ้ง และผู้ถือกรรมสิทธิ์ร่วม	โฉนดที่ดิน	๖๗๖๐	๕๕๑๓๔#-๐๖๑๐ - ๑๑	๕๒	๒๑๑๒	๕	บางเสร์	๐-๑-๕๒	บ้านชุมชนบางเสร์

พลเรือเอก 

รายชื่อผู้ได้รับอนุญาตทำประโยชน์ที่ดินในเขตพรกสงวน ชุดที่ ๑๔

คำศัพท์	ชื่อเจ้าของที่ดิน	หลักฐานการ ครอบครอง	เลขที่	ระวาง	เลขที่ดิน	หน้าสำรวจ	หมู่ที่	ตำบล	แปลงที่	หมายเหตุ
๖๑.	นายศรี สุวเดช ประยูรรัตน์	โฉนดที่ดิน	๑๗๕๓๑	๕๑๓๔#๐๘๐๐-๔	๑๑๐	๑๘๗๘	๗	พุดตาหลวง	๐-๑-๐๐	บ้านเขาหมอน
๖๒.	นายเกษมพร จันทร์นิวัฒน์	โฉนดที่ดิน	๒๓๒๒๒๒	๕๑๓๔#๐๘๐๐-๔	๒๓๑	๑๑๑๑๐	๖	กัตหีบ	๐-๐-๘๕	บ้านเขาหมอน
๖๓.	นายสมชาย น้อยนวล	โฉนดที่ดิน	๕๐๖๐๕	๕๑๓๔#๐๘๐๒-๑๓	๒๒๒	๒๒๒๒๑	๖	กัตหีบ	๑-๑-๑๓	บ้านป่าขุบ
๖๔.	พันจ่าโท จำลอง พันธุ์ดี	โฉนดที่ดิน	๒๓๕๔๖๓	๕๑๓๔#๐๘๐๒-๑๓	๘๒	๑๓๕๐๒	๖	กัตหีบ	๐-๐-๔๔	ซอยถาวรบุรี
๖๕.	พันจ่าโท จำลอง พันธุ์ดี	โฉนดที่ดิน	๒๓๕๔๕๕	๕๑๓๔#๐๘๐๒-๑๓	๗๘	๑๓๕๐๘	๖	กัตหีบ	๐-๐-๒๗	ซอยถาวรบุรี
๖๖.	พันจ่าโท จำลอง พันธุ์ดี	โฉนดที่ดิน	๒๓๕๔๕๘	๕๑๓๔#๐๘๐๒-๑๓	๗๗	๑๓๕๐๗	๖	กัตหีบ	๐-๐-๔๒	ซอยถาวรบุรี
๖๗.	นายอนันต์ ธาระดิกรรมา	โฉนดที่ดิน	๒๓๓๕๕๗	๕๑๓๔#๐๘๐๘	๓๒	๓๒๒๗	๕	บางเสร่	๐-๑-๐๐	ข้างวัดถาวรเมตตา
๖๘.	นางกัญญา ศรีรัตนาก	โฉนดที่ดิน	๖๗๓๖	๕๑๓๔#๐๘๐๘-๑๖,๑๒๐๘-๑๓	๒๖	๕๗๕	๑๑	บางเสร่	๑-๑-๗๖	บ้านโค้งวันเพ็ญ
๖๙.	นางสาวไพรัตน์ ชำนาญกิจ	โฉนดที่ดิน	๒๔๓๒๒	๕๑๓๔#๑๒๐๐-๒๓,๓	๕	๒๗๔๓	๖	พุดตาหลวง	๒-๓-๖๖	บ้านเขาตะแบก
๗๐.	นางสาวณัฏฐา พวงแก้ว และผู้ถือกรรมสิทธิ์ร่วม	โฉนดที่ดิน	๒๒๑๑๖	๕๑๓๔#๑๒๐๒-๑๑	๓๕	๒๖๖๗	๖	พุดตาหลวง	๑-๐-๘๕	โรงเรียนหิน
๗๑.	นางรัตนา หาระคุณ	โฉนดที่ดิน	๒๗๑๓๐	๕๑๓๔#๑๒๐๖	๑	๓๐๑๖	๕	พุดตาหลวง	๗-๑-๑๒	บ้านเขาบายศรี
๗๒.	นายประโยชน์ มสนโฆรรวมและผู้ถือกรรมสิทธิ์ร่วม	โฉนดที่ดิน	๒๔๓๘๑	๕๑๓๔#๑๒๐๖,๑๔๐๖	๘	๓๓๖๖	๔	พุดตาหลวง	๒๘-๒-๒๐	บ้านสี่แยกเกษมพล
๗๓.	นายบุญมา กัญหา	โฉนดที่ดิน	๓๒๓๘๓	๕๑๓๔#๑๔๐๒	๖๕๓	๗๒๐๖	๑	พุดตาหลวง	๐-๐-๑๕	หมู่บ้านเอกธานี กม.๑๐
๗๔.	นางสมหวัง กัญหา	โฉนดที่ดิน	๓๑๕๑๗	๕๑๓๔#๑๔๐๒	๕๓๖	๖๘๗๑	๑	พุดตาหลวง	๐-๐-๓๐	หมู่บ้านเอกธานี กม.๑๐
๗๕.	นางสมหวัง กัญหา และผู้ถือกรรมสิทธิ์ร่วม	โฉนดที่ดิน	๕๕๓๒	๕๑๓๔#๑๔๐๒-๖(๖๕๓.๕๗.)	๓๖๖	๒๒๗๕	๑	พุดตาหลวง	๐-๐-๑๖	ตลาด กม.๑๐
๗๖.	นางสมหวัง กัญหา และผู้ถือกรรมสิทธิ์ร่วม	โฉนดที่ดิน	๕๕๓๓	๕๑๓๔#๑๔๐๒-๖(๖๕๓.๕๗.)	๓๖๗	๒๒๗๖	๑	พุดตาหลวง	๐-๐-๑๒	ตลาด กม.๑๐
๗๗.	นางสมหวัง กัญหา และผู้ถือกรรมสิทธิ์ร่วม	โฉนดที่ดิน	๕๕๓๕	๕๑๓๔#๑๔๐๒-๖(๖๕๓.๕๗.)	๓๖๕	๒๒๗๘	๑	พุดตาหลวง	๐-๐-๑๖	ตลาด กม.๑๐
๗๘.	นางปราณี อนุกรมสิงห์	โฉนดที่ดิน	๒๕๖๕๘	๕๑๓๔#๑๔๐๔	๑	๓๔๐๖	๒	พุดตาหลวง	๐-๑-๘๕	บ้านพุดตาหลวง
๗๙.	นางสาวศรีสุณี พงศ์ทิพย์พิทักษ์	โฉนดที่ดิน	๒๔๒๐๘	๕๑๓๔#๐๔๐๔	๒๕	๓๔๒๗	๕	พุดตาหลวง	๐-๐-๕๘	บ้านคลองไผ่
๘๐.	นายอนันต์ชัย พงษ์พิทักษ์พิทักษ์	โฉนดที่ดิน	๕๑๗๘๖	๕๑๓๔#๑๔๐๔	๕๗๓	๑๓๕๘๑	๕	พุดตาหลวง	๐-๐-๕๘	บ้านคลองไผ่

พลเรือเอก 

## รายชื่อผู้ได้รับอนุญาตจัดซื้อที่ดินประเภทที่ดินในเขตทรงสงวน ชุดที่ ๗๔

ลำดับ	ชื่อเจ้าของที่ดิน	หลักฐานการครอบครอง	เลขที่	ระวาง	เลขที่ดิน	หน้าสำรวจ	หมู่ที่	ตำบล	เนื้อที่	หมายเหตุ
๘๑.	นางศิริประภา เรืองศรีชัย	โฉนดที่ดิน	๕๑๗๕๕	๕๑๓๔#-๑๔๐๔	๕๗๒	๑๓๕๘๐	๕	พุดตาหลวง	๐-๐-๕๘	บ้านคลองไผ่
๘๒.	นางศิริประภา เรืองศรีชัย	โฉนดที่ดิน	๒๘๕๕๔	๕๑๓๔#-๑๔๐๔	๑๖	๑๔๒๑	๕	พุดตาหลวง	๐-๐-๖๐	บ้านคลองไผ่
๘๓.	นายมนตรีชัย พงษ์ทิพย์พิทักษ์	โฉนดที่ดิน	๒๕๗๐๒	๕๑๓๔#-๑๔๐๔	๒๑	๑๔๑๖	๕	พุดตาหลวง	๐-๐-๖๘	บ้านคลองไผ่
๘๔.	นางสาวศรีกัญญา พงษ์ทิพย์พิทักษ์	โฉนดที่ดิน	๒๕๗๐๑	๕๑๓๔#-๑๔๐๔	๒๒	๑๔๑๗	๕	พุดตาหลวง	๐-๐-๖๐	บ้านคลองไผ่
๘๕.	นายทองบัว ชลออยู่	โฉนดที่ดิน	๑๘๐๖๗	๕๑๓๔#-๑๔๐๔ - ๑	๑๗๒	๑๐๐๖	๔	พุดตาหลวง	๐-๐-๗๕	หมู่บ้านพัฒนาพร ๒
๘๖.	นายชนินทร์ สุนทรเกษม	โฉนดที่ดิน	๑๘๑๖๖	๕๑๓๔#-๑๔๐๔ - ๕	๖๓	๑๒๐๗	๔	พุดตาหลวง	๑-๐-๐๐	หลังสถานีรถไฟพุดตาหลวง
๘๗.	นายพนม รสหวาน	โฉนดที่ดิน	๑๕๘๐๔	๕๑๓๔#-๑๔๐๖ - ๕	๑๔๗	๘๓๑๔	๔	พุดตาหลวง	๐-๐-๑๓๓	บ้านสี่แยกเกษมพล
๘๘.	นายอนุญ รสหวาน	โฉนดที่ดิน	๑๕๘๐๕	๕๑๓๔#-๑๔๐๖ - ๕	๑๔๘	๘๓๑๕	๔	พุดตาหลวง	๐-๑-๑๕	บ้านสี่แยกเกษมพล
๘๙.	นายสนอง ชุมพล	โฉนดที่ดิน	๑๓๒๕๒	๕๑๓๔#-๑๔๐๖ - ๕	๑๔๓	๗๖๒๑	๔	พุดตาหลวง	๐-๐-๕๓	บ้านสี่แยกเกษมพล
๙๐.	นายคณลง ชุมพล	โฉนดที่ดิน	๑๓๒๕๓	๕๑๓๔#-๑๔๐๖ - ๕	๑๔๔	๗๖๒๒	๔	พุดตาหลวง	๐-๐-๕๘	บ้านสี่แยกเกษมพล
๙๑.	นายคณอง ชุมพล	โฉนดที่ดิน	๑๔๗๕๘	๕๑๓๔#-๑๔๐๖ - ๕	๑๔๕	๘๐๖๖	๔	พุดตาหลวง	๐-๐-๒๒๒	บ้านสี่แยกเกษมพล
๙๒.	นางจรัส พงษ์ทิพย์พิทักษ์	โฉนดที่ดิน	๒๔๓๔๘	๕๑๓๔#-๑๔๐๖, ๑๔๐๘	๑	๒๘๘๒	๕	พุดตาหลวง	๗-๓-๕๕	บ้านเขาบายศรี
๙๓.	นายจรัส พงษ์ทิพย์พิทักษ์	โฉนดที่ดิน	๒๔๓๔๙	๕๑๓๔#-๑๔๐๘	๓	๒๘๘๓	๕	พุดตาหลวง	๑-๓-๑๓	บ้านเขาบายศรี
๙๔.	นายจรัส ประมูลโกชน์	น.ส.๓ ก.	๑๖๓๘	๕๑๓๔# - ๘	๓๖๖	-	๘	บางเสร่	๐-๐-๓๐	บ้านบางเสร่
๙๕.	นางรำพันธ์ ศิริพงษ์	น.ส.๓ ก.	๔๔๕๗	๕๑๓๔# - ๘	๔๗๔	-	๘	บางเสร่	๐-๐-๖๐	บ้านบางเสร่
๙๖.	นางสาวละมุก วรอินทร์	น.ส.๓ ก.	๔๔๕๘	๕๑๓๔# - ๘	๔๗๕	-	๑	บางเสร่	๐-๐-๖๑	บ้านบางเสร่ใน
๙๗.	นางสาวละมุก วรอินทร์	น.ส.๓ ก.	๔๔๕๙	๕๑๓๔# - ๘	๔๗๖	-	๑	บางเสร่	๐-๐-๖๐	บ้านบางเสร่ใน
๙๘.	นางอมรโพธิ์ ยุติธรรม	น.ส.๓ ก.	๖๕๐๖	๕๑๓๔# - ๘	๑๔๕๕	-	๕	บางเสร่	๐-๐-๕๕	บ้านชุมชนบางเสร่
๙๙.	นางสาวกรทิพย์ บุญตั้ง	น.ส.๓ ก.	๕๘๖๔	๕๑๓๔# - ๘	๑๓๓๗	-	๕	บางเสร่	๐-๑-๑๕	บ้านกัลป์แก้ว
๑๐๐.	นายพัน โยเจริญ และผู้ถือกรรมสิทธิ์ร่วม	น.ส.๓ ก.	๒๑๖๘	๕๑๓๔# - ๘	๗๑๖	-	๕	บางเสร่	๐-๓-๐๐	บ้านกัลป์แก้ว

พลเรือเอก 

## รายชื่อผู้ได้รับอนุญาตทำประโยชน์ที่ดินในเขตทรงสงวน ชุดที่ ๑๕

ลำดับ	ชื่อเจ้าของที่ดิน	หลักฐานการครอบครอง	เลขที่	ระวาง	เลขที่ดิน	หน้าสำรวจ	หมู่ที่	ตำบล	เนื้อที่	หมายเหตุ/ที่ตั้งของที่ดิน
๑๐๑.	นายนิพนธ์ อยู่ประเสริฐ	น.ส.๓ ก.	๕๒๐๔	๕๑๓๔๕# - ๕	๑๑๕๘	-	๑๐	บางศรี	๐-๐-๕๐	บ้านเกิดแก้ว
๑๐๒.	นางกิ่งดาว หອງใหญ่	น.ส.๓ ก.	๕๒๐๕	๕๑๓๔๕# - ๕	๑๑๕๙	-	๑๐	บางศรี	๐-๐-๕๐	บ้านเกิดแก้ว
๑๐๓.	นางบุษ ประทุมแก้ว (เงินวดี)	น.ส.๓ ก.	๓๕๑๘	๕๑๓๔๕# - ๕	๑๐๖๘	-	๑๐	บางศรี	๐-๐-๕๐	บ้านเกิดแก้ว
๑๐๔.	นางสัมพันธ์ บุญเคล้า	น.ส.๓ ก.	๖๕๒๓	๕๑๓๔๕# - ๕	๑๔๓๐	-	๕	บางศรี	๐-๒-๐๐	ข้างวัดใหม่อยู่ฝั่ง
๑๐๕.	นางสัมพันธ์ บุญเคล้า	น.ส.๓ ก.	๖๕๒๔	๕๑๓๔๕# - ๕	๑๔๓๑	-	๕	บางศรี	๐-๒-๑๕	ข้างวัดใหม่อยู่ฝั่ง
๑๐๖.	นางสัมพันธ์ บุญเคล้า	น.ส.๓ ก.	๖๕๓๖	๕๑๓๔๕# - ๕	๑๔๓๕	-	๕	บางศรี	๐-๒-๐๐	ข้างวัดใหม่อยู่ฝั่ง
๑๐๗.	นางสัมพันธ์ บุญเคล้า	น.ส.๓ ก.	๖๕๓๗	๕๑๓๔๕# - ๕	๑๔๔๐	-	๕	บางศรี	๐-๒-๒๘	ข้างวัดใหม่อยู่ฝั่ง
๑๐๘.	นางวิภา คีตกรรม	น.ส.๓ ก.	๒๕๐	๕๑๓๔๕# - ๑๑	๒๕	-	๕	บางศรี(บางศรี)	๑-๒-๕๘	อ่างเก็บน้ำห้วยคู ๑
๑๐๙.	นางชกกร โสภณ	น.ส.๓ ก.	๕๓๑๒	๕๑๓๔๕# - ๒๑	๓๐๖	-	๕	ดีดทับ	๐-๐-๘๖	ชอยวัดเขากันหมากน
๑๑๐.	นายภา เวียงศิริ	น.ส.๓ ก.	๑๓๕๔๓	๕๑๓๔๕# - ๒๑	๖๔๖	-	๕	ดีดทับ	๑-๑-๑๓	บ้านห้วยลึก
๑๑๑.	นายชัย เวียงศิริ	น.ส.๓ ก.	๑๓๕๔๖	๕๑๓๔๕# - ๒๑	๖๔๙	-	๕	ดีดทับ	๐-๑-๑๕	บ้านห้วยลึก
๑๑๒.	นางสวาระพิพรรธ รัตนเหล็ก	น.ส.๓ ก.	๓๐๒๕	๕๑๓๔๕# - ๒๒	๔๑๘	-	๑๐	บางศรี	๐-๐-๕๑	บ้านเกิดแก้ว
๑๑๓.	นางเอก ประสิทธิ์ศักดิ์ วีระยุทธวิไล	น.ส.๓ ก.	๒๐๑๐	๕๑๓๔๕# - ๒๓	๓๑	-	๕	บางศรี(บางศรี)	๐-๑-๐๐	บ้านโค้งวันเพ็ญ
๑๑๔.	นางเอก ประสิทธิ์ศักดิ์ วีระยุทธวิไล	น.ส.๓ ก.	๒๐๐๕	๕๑๓๔๕# - ๒๓	๓๐	-	๕	บางศรี(บางศรี)	๐-๑-๐๐	บ้านโค้งวันเพ็ญ
๑๑๕.	นางเอก ประสิทธิ์ศักดิ์ วีระยุทธวิไล	น.ส.๓ ก.	๒๐๐๘	๕๑๓๔๕# - ๒๓	๖๕	-	๕	บางศรี(บางศรี)	๐-๑-๑๓	บ้านโค้งวันเพ็ญ
๑๑๖.	พันเอก สิริพรรณกร ดนกุลป่า และผู้ถกรรมสิทธิร่วม	น.ส.๓ ก.	๕๖๑๖	๕๑๓๔๕# - ๒๓	๓๑๐	-	๓	บางศรี	๐-๐-๕๑	ป่าหนองหิน
๑๑๗.	นางนิตยา ทรงแทง	น.ส.๓ ก.	๕๒๒๓	๕๑๓๔๕# - ๒๔	๒๓๔	-	๕	บางศรี	๐-๑-๐๔	บ้านโค้งวันเพ็ญ
๑๑๘.	นางสาวลลิตา มีแก้ว	น.ส.๓ ก.	๑๓๕๐	๕๑๓๔๕# - ๒๖	๔๕๕	-	๕	พุดาหลวง	๐-๐-๘๐	บ้านเขาบาศรี
๑๑๙.	นางสาวลลิตา มีแก้ว	น.ส.๓ ก.	๑๓๕๓	๕๑๓๔๕# - ๒๖	๔๖๒	-	๕	พุดาหลวง	๐-๐-๘๐	บ้านเขาบาศรี
๑๒๐.	นางสาวสุวรรณา วีระนาคินทร์	น.ส.๓ ก.	๑๕๘๔๑	๕๑๓๔๕# - ๓๔	๑๕๔๐	-	๔	ดีดทับ	๐-๐-๑๓	หมู่บ้านทวีสุขเต่าถ่าน

พลเรือเอก 

๗

รายชื่อผู้ได้รับอนุญาตทำประโยชน์ที่ดินในเขตพรองสงวน ชุดที่ ๗๔

ลำดับ	ชื่อเจ้าของที่ดิน	หลักฐานการ ครอบครอง	เลขที่	ระวาง	เลขที่ดิน	หน้าสำรวจ	หมู่ที่	ตำบล	เนื้อที่	หมายเหตุ/ที่ตั้งของที่ดิน
๑๒๑.	นางสาวยุพิน สังกันยา	น.ส.๓ ก.	๒๔๕๖	๕๑๓๔# - ๓๔	๒๓๕	-	๔	กัศิหิ	๐-๑-๔๗	บ้านชั้นสุขตาถ่าน
๑๒๒.	นางสาวสุมิตรา ภูมิเจต	น.ส.๓ ก.	๒๔๕๕	๕๑๓๔# - ๓๔	๒๓๔	-	๔	กัศิหิ	๐-๑-๐๐	บ้านชั้นสุขตาถ่าน
๑๒๓.	จ้างเอก อัญญาอุตทมาเจริญศิลป์ และผู้ถือกรรมสิทธิ์ร่วม	น.ส.๓ ก.	๑๖๔๘๐	๕๑๓๔# - ๓๔	๒๒๔๑	-	๔	กัศิหิ	๐-๐-๑๘	หมู่บ้านทวีสุขตาถ่าน
๑๒๔.	พินิจเอก เกษรดิศักดิ์ แสงสว่าง	น.ส.๓ ก.	๑๖๖๘๓	๕๑๓๔# - ๓๔	๒๒๕๔	-	๔	กัศิหิ	๐-๒-๐๐	บ้านโคงกานดา
๑๒๕.	นางสาวชนรินทร์ พูนชนวิรักษ์	น.ส.๓ ก.	๘๐๓๔	๕๑๓๔# - ๓๔	๑๐๒๒	-	๔	กัศิหิ	๐-๐-๒๗	บ้านตาถ่าน
๑๒๖.	นางสาวชนรินทร์ พูนชนวิรักษ์	น.ส.๓ ก.	๘๐๓๓	๕๑๓๔# - ๓๔	๑๐๒๑	-	๔	กัศิหิ	๐-๐-๒๗	บ้านตาถ่าน
๑๒๗.	นางสาวชนรินทร์ พูนชนวิรักษ์	น.ส.๓ ก.	๘๐๓๒	๕๑๓๔# - ๓๔	๑๐๒๐	-	๔	กัศิหิ	๐-๐-๒๗	บ้านตาถ่าน
๑๒๘.	นางสาวชนรินทร์ พูนชนวิรักษ์	น.ส.๓ ก.	๘๐๓๑	๕๑๓๔# - ๓๔	๑๐๑๙	-	๔	กัศิหิ	๐-๐-๒๗	บ้านตาถ่าน
๑๒๙.	นางทองคำ ประยูรรัตน์	น.ส.๓ ก.	๒๔๖๔	๕๑๓๔# - ๓๔	๒๔๔๓	-	๔	กัศิหิ	๐-๑-๐๐	บ้านตาถ่าน
๑๓๐.	นางสาวยุพิน สังกันยา	น.ส.๓ ก.	๘๖๕๓	๕๑๓๔# - ๓๕	๘๓๖	-	๔	กัศิหิ	๐-๑-๐๐	บ้านตาถ่าน
๑๓๑.	นางสาวสุมิตรา ภูมิเจต	น.ส.๓ ก.	๘๖๔๖	๕๑๓๔# - ๓๕	๘๒๙	-	๔	กัศิหิ	๐-๑-๐๐	บ้านตาถ่าน
๑๓๒.	นายวีระวัฒน์ กิติวิภาคนนท์	น.ส.๓ ก.	๑๗๔๒๔	๕๑๓๔# - ๓๕	๒๒๒๒	-	๕	กัศิหิ	๐-๐-๖๐	บ้านตาถ่าน
๑๓๓.	นางบัวพิศ ชาววงใต้	น.ส.๓ ก.	๑๓๑๒๖	๕๑๓๔# - ๓๕	๒๒๑๙	-	๕	กัศิหิ	๐-๒-๐๐	ชอยวัดเจตวันธรมาน
๑๓๔.	นางวันเพ็ญ กณาวุฒิ	น.ส.๓ ก.	๓๗๕๐	๕๑๓๔# - ๓๘	๒๓๖	-	๔	พุดตาหลวง	๐-๑-๐๐	บ้านสี่แยกเกษมพล
๑๓๕.	บริษัทบริหารสินทรัพย์ไทย โดยนายพิทักษ์ ป้อมภัก	น.ส.๓ ก.	๘๔๓๒	๕๑๓๔# - ๓๘	๑๐๘๕	-	๔	พุดตาหลวง	๐-๐-๕๕	บ้านสี่แยกเกษมพล
๑๓๖.	บริษัทบริหารสินทรัพย์ไทย โดยนายพิทักษ์ ป้อมภัก	น.ส.๓ ก.	๘๔๓๓	๕๑๓๔# - ๓๘	๑๐๘๐	-	๔	พุดตาหลวง	๐-๐-๕๕	บ้านสี่แยกเกษมพล
๑๓๗.	บริษัทบริหารสินทรัพย์ไทย โดยนายพิทักษ์ ป้อมภัก	น.ส.๓ ก.	๘๔๓๔	๕๑๓๔# - ๓๘	๑๐๘๑	-	๔	พุดตาหลวง	๐-๑-๒๖	บ้านสี่แยกเกษมพล
๑๓๘.	บริษัทบริหารสินทรัพย์ไทย โดยนายพิทักษ์ ป้อมภัก	น.ส.๓ ก.	๘๔๔๖	๕๑๓๔# - ๓๘	๑๐๘๓	-	๔	พุดตาหลวง	๐-๑-๐๑	บ้านสี่แยกเกษมพล
๑๓๙.	บริษัทบริหารสินทรัพย์ไทย โดยนายพิทักษ์ ป้อมภัก	น.ส.๓ ก.	๓๗๑๗	๕๑๓๔# - ๓๘	๒๐๒	-	๔	พุดตาหลวง	๐-๑-๗๐	บ้านสี่แยกเกษมพล
๑๔๐.	บริษัทบริหารสินทรัพย์ไทย โดยนายพิทักษ์ ป้อมภัก	น.ส.๓ ก.	๓๗๑๘	๕๑๓๔# - ๓๘	๒๐๔	-	๔	พุดตาหลวง	๐-๑-๕๔	บ้านสี่แยกเกษมพล

พลเรือเอก 

รายชื่อผู้ได้รับอนุญาตจ้างของทำประโยชน์ที่ดินในเขตหลวงงวน ชุดที่ ๓๕

ลำดับ	ชื่อเจ้าของที่ดิน	หลักฐานการครอบครอง	เลขที่	ระวาง	เลขที่ดิน	หน้าสำรวจ	หมู่ที่	ตำบล	เมื่อที่	หมายเหตุ/ที่ตั้งของที่ดิน
๑๔๑.	บริษัทบริหารสินทรัพย์ไทย โดยนายพิทักษ์ ป้อมภา	น.ส.๓ ก.	๘๘๘๘	๕๑๓๔# - ๓๕	๑๑๐๔	-	๔	พุดตากลาง	๐-๑-๐๐	บ้านคลองบางไผ่
๑๔๒.	บริษัทบริหารสินทรัพย์ไทย โดยนายพิทักษ์ ป้อมภา	น.ส.๓ ก.	๘๘๘๘	๕๑๓๔# - ๓๕	๑๑๐๓	-	๔	พุดตากลาง	๐-๑-๓๕	บ้านคลองบางไผ่
๑๔๓.	บริษัทบริหารสินทรัพย์ไทย โดยนายพิทักษ์ ป้อมภา	น.ส.๓ ก.	๘๘๘๘	๕๑๓๔# - ๓๕	๑๐๕๕	-	๔	พุดตากลาง	๐-๒-๓๕	บ้านคลองบางไผ่
๑๔๔.	บริษัทบริหารสินทรัพย์ไทย โดยนายพิทักษ์ ป้อมภา	น.ส.๓ ก.	๘๘๘๘	๕๑๓๔# - ๓๕	๑๐๖๖	-	๔	พุดตากลาง	๐-๑-๐๐	บ้านคลองบางไผ่
๑๔๕.	บริษัทบริหารสินทรัพย์ไทย โดยนายพิทักษ์ ป้อมภา	น.ส.๓ ก.	๘๘๘๘	๕๑๓๔# - ๓๕	๑๐๕๘	-	๔	พุดตากลาง	๐-๑-๓๖	บ้านคลองบางไผ่
๑๔๖.	บริษัทบริหารสินทรัพย์ไทย โดยนายพิทักษ์ ป้อมภา	น.ส.๓ ก.	๘๘๘๘	๕๑๓๔# - ๓๕	๑๐๖๓	-	๔	พุดตากลาง	๐-๑-๐๐	บ้านคลองบางไผ่
๑๔๗.	บริษัทบริหารสินทรัพย์ไทย โดยนายพิทักษ์ ป้อมภา	น.ส.๓ ก.	๘๘๘๘	๕๑๓๔# - ๓๕	๑๐๖๔	-	๔	พุดตากลาง	๐-๑-๐๐	บ้านคลองบางไผ่
๑๔๘.	บริษัทบริหารสินทรัพย์ไทย โดยนายพิทักษ์ ป้อมภา	น.ส.๓ ก.	๘๘๘๘	๕๑๓๔# - ๓๕	๑๐๕๖	-	๔	พุดตากลาง	๐-๑-๐๐	บ้านคลองบางไผ่
๑๔๙.	บริษัทบริหารสินทรัพย์ไทย โดยนายพิทักษ์ ป้อมภา	น.ส.๓ ก.	๘๘๘๘	๕๑๓๔# - ๓๕	๑๐๕๔	-	๓	พุดตากลาง	๐-๑-๐๐	บ้านคลองบางไผ่
๑๕๐.	นางฉันทิมา เทวศักดิ์รักษา	น.ส.๓ ก.	๘๘๘๘	๕๑๓๔# - ๓๕	๑๑๐๕	-	๓	พุดตากลาง	๐-๑-๐๐	ซอยบ้านน้อยหนู
๑๕๑.	นางยุโร ศรีแจ้ง (บุญยี่)	น.ส.๓ ก.	๑๑๘๕	๕๑๓๔# - ๓๕	๕๑	-	๕	พุดตากลาง	๐-๐-๘๕	บ้านคลองไผ่
๑๕๒.	นางสาวจรรยา สามัญเขตรกรณ์	น.ส.๓ ก.	๑๐๖๔๕	๕๑๓๔# - ๓๕	๑๑๑๓	-	๔	พุดตากลาง	๐-๑-๐๐	สถานีรถไฟบ้านพุดตากลาง
๑๕๓.	นางเอก ทน ทิวังค์ชัย	น.ส.๓ ก.	๑๖๕๒๘	๕๑๓๔# - ๔๖	๑๕๕๖	-	๔	กักหีบ	๐-๐-๒๔	ซอยวัดเทพประสาท
๑๕๔.	นางเอก ทน ทิวังค์ชัย	น.ส.๓ ก.	๑๖๕๒๖	๕๑๓๔# - ๔๖	๑๕๕๖	-	๔	กักหีบ	๐-๐-๒๘	ซอยวัดเทพประสาท
๑๕๕.	นางกัญชลา เกตุอมสรวรมย์	น.ส.๓ ก.	๑๘๒๘๓	๕๑๓๔# - ๔๖	๒๐๘๕	-	๓	กักหีบ	๑-๑-๓๖	บ้านขางงาม
๑๕๖.	นายธงชัย กตประเสริฐพญา	น.ส.๓ ก.	๔๕๕๕๕	๕๑๓๔# - ๔๖	๖๘๒	-	๓	กักหีบ	๑-๐-๔๐	บ้านเตาถ่าน
๑๕๗.	นายธงชัย กตประเสริฐพญา	น.ส.๓ ก.	๔๕๖๐	๕๑๓๔# - ๔๖	๖๘๓	-	๓	กักหีบ	๐-๓-๒๗	บ้านเตาถ่าน
๑๕๘.	นางวิภา สุขุม ประเสริฐพิทักษ์	น.ส.๓ ก.	๑๔๖๐๓	๕๑๓๔# - ๔๘	๒๑๖๐	-	๔	กักหีบ	๐-๐-๑๕	หมู่บ้านเคหะนคร ๒
๑๕๙.	นางสุวรรณา ประสพโพธิ์จิต	น.ส.๓ ก.	๑๔๖๐๒	๕๑๓๔# - ๔๘	๒๑๕๕	-	๔	กักหีบ	๐-๐-๑๕	หมู่บ้านเคหะนคร ๒
๑๖๐.	นางเมณฑิลา กุลเจริญ และผู้ถือกรรมสิทธิ์ร่วม	น.ส.๓ ก.	๑๔๖๑๔	๕๑๓๔# - ๔๘	๒๑๕๘	-	๔	กักหีบ	๐-๐-๑๕	หมู่บ้านเคหะนคร ๒

พลเรือเอก 

รายชื่อผู้ได้รับอนุญาตจับจองทำประโยชน์ที่ดินในเขตทรงสงวน ชุดที่ ๓๔

ลำดับ	ชื่อเจ้าของที่ดิน	หลักฐานการครอบครอง	เลขที่	ระวาง	เลขที่ดิน	หน้าสำรวจ	หมู่ที่	ตำบล	เนื้อที่	หมายเหตุที่ตั้งของที่ดิน
๑๖๑.	นางสาวศรีอรุณ ณ พัทธง	น.ส.๓ ก.	๑๔๗๒๒๕	๕๑๓๔# - ๔๗	๒๑๗๖	-	๔	กัตหีบ	๐-๐-๓๕	หมู่บ้านเคหะนคร ๒
๑๖๒.	เร็ดศรี อัมรินทร์	น.ส.๓ ก.	๑๔๗๒๓๗	๕๑๓๔# - ๔๗	๒๑๕๕	-	๔	กัตหีบ	๐-๐-๑๕	หมู่บ้านเคหะนคร ๒
๑๖๓.	นางทองดี พุทธา	น.ส.๓ ก.	๑๔๗๒๓๗	๕๑๓๔# - ๔๗	๒๑๗๔	-	๔	กัตหีบ	๐-๐-๔๐	หมู่บ้านเคหะนคร ๒
๑๖๔.	นางสาวอัญชลี กระจ่างศรี	น.ส.๓ ก.	๑๔๗๒๒๗	๕๑๓๔# - ๔๗	๒๑๗๔	-	๔	กัตหีบ	๐-๐-๑๕	หมู่บ้านเคหะนคร ๒
๑๖๕.	นายสิน โฉมเงิน	น.ส.๓ ก.	๑๔๗๒๒๒	๕๑๓๔# - ๔๗	๒๑๗๕	-	๔	กัตหีบ	๐-๐-๑๕	หมู่บ้านเคหะนคร ๒
๑๖๖.	นางสาวโยธวรินทร์ เมื่องสง่า	น.ส.๓ ก.	๑๔๗๒๓๕	๕๑๓๔# - ๔๗	๒๑๕๒	-	๔	กัตหีบ	๐-๐-๑๕	หมู่บ้านเคหะนคร ๒
๑๖๗.	นางสาวโยธวรินทร์ เมื่องสง่า	น.ส.๓ ก.	๑๔๗๒๓๔	๕๑๓๔# - ๔๗	๒๑๕๑	-	๔	กัตหีบ	๐-๐-๑๕	หมู่บ้านเคหะนคร ๒
๑๖๘.	พันจนอก สุทิน พัทพ์นุฑ์	น.ส.๓ ก.	๗๕๓๔	๕๑๓๔# - ๔๗	๗๒๖	-	๓	กัตหีบ	๐-๑-๖๗	บ้านยางงาม
๑๖๙.	นางชลลศรี วิถีผล	น.ส.๓ ก.	๑๔๖๖๖	๕๑๓๔# - ๔๗	๒๑๕๓	-	๔	กัตหีบ	๐-๐-๒๖	หมู่บ้านเคหะนคร ๒
๑๗๐.	นายวิระ แสงสี	น.ส.๓ ก.	๑๔๖๖๗	๕๑๓๔# - ๔๗	๒๑๕๔	-	๔	กัตหีบ	๐-๐-๑๕	หมู่บ้านเคหะนคร ๒
๑๗๑.	นางทัศนีย์ ปัวเส็ง	น.ส.๓ ก.	๑๔๖๖๗	๕๑๓๔# - ๔๗	๒๑๕๔	-	๔	กัตหีบ	๐-๐-๑๕	หมู่บ้านเคหะนคร ๒
๑๗๒.	นายไตรรงค์ ปิ่นแก้ว	น.ส.๓ ก.	๑๔๖๖๗	๕๑๓๔# - ๔๗	๒๑๕๕	-	๔	กัตหีบ	๐-๐-๑๕	หมู่บ้านเคหะนคร ๒
๑๗๓.	นายไตรรงค์ ปิ่นแก้ว	น.ส.๓ ก.	๑๔๖๖๗	๕๑๓๔# - ๔๗	๒๑๓๔	-	๔	กัตหีบ	๐-๐-๑๕	หมู่บ้านเคหะนคร ๒
๑๗๔.	นายทรงกิจ แก้วทอง และผู้ถือกรรมสิทธิ์ร่วม	น.ส.๓ ก.	๑๔๗๒๓๐	๕๑๓๔# - ๔๗	๒๑๗๖	-	๔	กัตหีบ	๐-๐-๒๗	หมู่บ้านเคหะนคร ๒
๑๗๕.	นางศศิธร พิทักษ์สงคราม	น.ส.๓ ก.	๑๔๗๒๑๕	๕๑๓๔# - ๔๗	๒๑๗๑	-	๔	กัตหีบ	๐-๐-๒๗	หมู่บ้านเคหะนคร ๒
๑๗๖.	นางฉันทมา ศรีระมย์	น.ส.๓ ก.	๑๔๖๖๗	๕๑๓๔# - ๔๗	๒๑๕๔	-	๔	กัตหีบ	๐-๐-๒๖	หมู่บ้านเคหะนคร ๒
๑๗๗.	นายประเสริฐ รุ่งแสง	น.ส.๓ ก.	๑๔๗๒๒๒	๕๑๓๔# - ๔๗	๒๑๗๕	-	๔	กัตหีบ	๐-๐-๒๖	หมู่บ้านเคหะนคร ๒
๑๗๘.	นายวันชัย ณ วัณเฑ	น.ส.๓ ก.	๑๔๗๒๒๖	๕๑๓๔# - ๔๗	๒๑๗๒	-	๔	กัตหีบ	๐-๐-๑๕	หมู่บ้านเคหะนคร ๒
๑๗๙.	นายพัชกร นวลโสม	น.ส.๓ ก.	๑๔๖๖๗	๕๑๓๔# - ๔๗	๒๑๕๕	-	๔	กัตหีบ	๐-๐-๑๕	หมู่บ้านเคหะนคร ๒
๑๘๐.	นายฉัตรทอง บวงสังข์	น.ส.๓ ก.	๑๔๗๒๑๗	๕๑๓๔# - ๔๗	๒๑๗๔	-	๔	กัตหีบ	๐-๐-๑๕	หมู่บ้านเคหะนคร ๒

พลเรือเอก 

รายชื่อผู้ได้รับอนุญาตจ้างประชาชนที่ตนในเขตทรงสงวน ชุดที่ ๗๔

ลำดับ	ชื่อเจ้าของที่ดิน	หลักฐานการครอบครอง	เลขที่	ระวาง	เลขที่ดิน	หน้าสำรวจ	หมู่ที่	ตำบล	เนื้อที่	หมายเหตุตั้งของที่ดิน
๑๘๑.	นางลำเจ็ท โพธิ์เนก	น.ส.๓ ก.	๑๔๗๐๔	๕๑๓๔# - ๔๘	๒๑๖๑	-	๔	คีตหีบ	๐-๐-๑๕	หมู่บ้านเกษตรนคร ๒
๑๘๒.	นางสาววัชร สิริศรี	น.ส.๓ ก.	๘๘๖๐	๕๑๓๔# - ๔๘	๘๕๒	-	๓	คีตหีบ	๐-๑-๐๐	บ้านยางงาม
๑๘๓.	นางถาวรนา ประทุมบัวโต	น.ส.๓ ก.	๑๔๗๐๖	๕๑๓๔# - ๔๘	๒๑๖๓	-	๔	คีตหีบ	๐-๐-๑๕	หมู่บ้านเกษตรนคร ๒
๑๘๔.	นางสาวเสงรัมย์ บุญธรรม และผู้ถือกรรมสิทธิ์ร่วม	น.ส.๓ ก.	๑๔๖๗๖	๕๑๓๔# - ๔๘	๒๑๓๓	-	๔	คีตหีบ	๐-๐-๑๕	หมู่บ้านเกษตรนคร ๒
๑๘๕.	นางสาวสุวิมา พ่วงอ่ำ	น.ส.๓ ก.	๑๔๕๓๐	๕๑๓๔# - ๔๘	๒๐๕๐	-	๖	คีตหีบ	๐-๐-๑๘.๖	หมู่บ้านการเคหะนคร
๑๘๖.	นางรัชณี ปรีกถมฤต และผู้ถือกรรมสิทธิ์ร่วม	น.ส.๓ ก.	๒๒	๕๑๓๔# - ๕๐	๓๔	-	๗	คีตหีบพุดกลาง	๒๓๐-๔๖	บ้านหนองหญ้า
๑๘๗.	นางสาวสุภาภรณ์ รัชแก้ว	น.ส.๓ ก.	๑๖๕๓	๕๑๓๔# - ๕๐	๑๑๕	-	๖	พุดกลาง	๐-๑-๐๕	บ้านเขาตะแบก
๑๘๘.	เรือโท อภิรักษ์ อนันทยากร และผู้ถือกรรมสิทธิ์ร่วม	น.ส.๓ ก.	๑๖๒๕	๕๑๓๔# - ๕๐	๕๑	-	๖	พุดกลาง	๐-๑-๓๐	บ้านเขาตะแบก
๑๘๙.	เรือโท อภิรักษ์ อนันทยากร และผู้ถือกรรมสิทธิ์ร่วม	น.ส.๓ ก.	๑๘๕๒	๕๑๓๔# - ๖๑	๒๒๓๑	-	๖	คีตหีบ	๐-๐-๘๓	ซอยเย็นฤดี
๑๙๐.	นายประสิทธิ์ สุขศรี	น.ส.๓ ก.	๘๖๖๕	๕๑๓๔# - ๖๑	๒๒๐๔	-	๖	คีตหีบ	๐-๐-๗๐	บ้านป่าขุย
๑๙๑.	นายประสิทธิ์ สุขศรี	น.ส.๓ ก.	๗๐๔๕	๕๑๓๔# - ๖๑	๑๘๕๕	-	๖	คีตหีบ	๐-๐-๘๓	บ้านป่าขุย
๑๙๒.	นายเสมีชน ชูพล	น.ส.๓ ก.	๖๖๕๕	๕๑๓๔# - ๖๑	๑๗๔๒	-	๖	คีตหีบ	๑-๓-๘๓	บ้านป่าขุย
๑๙๓.	เรือเอก วิเชียร ขำท่าพุด	น.ส.๓ ก.	๕๐๖๓	๕๑๓๔# - ๖๑	๒๓๗๒	-	๖	คีตหีบ	๐-๑-๐๐	บ้านป่าขุย
๑๙๔.	นางพศุภามน บุญช่วยเหล็ก และผู้ถือกรรมสิทธิ์ร่วม	น.ส.๓ ก.	๗๘๖๓	๕๑๓๔# - ๖๑	๒๐๕๐	-	๕	คีตหีบ	๐-๐-๒๕	บ้านป่าขุย
๑๙๕.	นางพศุภามน บุญช่วยเหล็ก และผู้ถือกรรมสิทธิ์ร่วม	น.ส.๓ ก.	๗๘๕๕	๕๑๓๔# - ๖๑	๒๐๘๒	-	๕	คีตหีบ	๐-๐-๒๕	บ้านป่าขุย
๑๙๖.	นายพีระ บุญเต็ม	น.ส.๓ ก.	๑๖๑๔๑	๕๑๓๔# - ๖๑	๓๕๐๕	-	๖	คีตหีบ	๐-๐-๗๑	บ้านป่าขุย
๑๙๗.	นางตรีวิชัย น้อยเนก และผู้ถือกรรมสิทธิ์ร่วม	น.ส.๓ ก.	๓๗๘๒	๕๑๓๔# - ๖๑	๘๗๐	-	๖	คีตหีบ	๒-๓-๐๒	บ้านป่าขุย
๑๙๘.	เรือเอก กบใจ ช่างโศก และผู้ถือกรรมสิทธิ์ร่วม	น.ส.๓ ก.	๕๐๗๖	๕๑๓๔# - ๖๑	๒๓๘๖	-	๖	คีตหีบ	๐-๐-๕๔	บ้านป่าขุย
๑๙๙.	นางพรทิพย์ สัพทล	น.ส.๓ ก.	๗๐๑๕	๕๑๓๔# - ๖๑	๑๘๖๕	-	๖	คีตหีบ	๐-๐-๗๓	บ้านป่าขุย
๒๐๐.	เรือตรี ตวง ใบใหญ่	น.ส.๓ ก.	๑๖๑๒๗	๕๑๓๔# - ๖๑	๓๔๕๑	-	๖	คีตหีบ	๐-๐-๕๘	บ้านป่าขุย

พลเรือเอก 

รายชื่อผู้ได้รับอนุญาตจับจองทำประโยชน์ที่ดินในเขตพระราชฐาน ชุดที่ ๓๔

ลำดับ	ชื่อเจ้าของที่ดิน	หลักฐานการ ครอบครอง	เลขที่	ระวาง	เลขที่ดิน	หน้าสำรวจ	หมู่ที่	ตำบล	เนื้อที่	หมายเหตุ/ที่ตั้งของที่ดิน
๒๐๑.	นางประทีป ชีระการ	น.ส.๓ ก.	๒๐๑๑	๕๑๓๔# - ๖๑	๑๒๒	-	๖	กัตหีบ	๐-๑-๐๖	บ้านป่าปูน
๒๐๒.	นางประทีป ชีระการ	น.ส.๓ ก.	๓๓๖๓	๕๑๓๔# - ๖๑	๓๔๖	-	๖	กัตหีบ	๐-๐-๕๐	บ้านป่าปูน
๒๐๓.	นางวันดี ไตรภักดิ์	น.ส.๓ ก.	๕๖๔๔	๕๑๓๔# - ๖๑	๒๕๐๔	-	๖	กัตหีบ	๐-๐-๒๓	ซอยสามจูรี
๒๐๔.	นายไพฑูริย์ กอศิริกมล	น.ส.๓ ก.	๑๑๓๔	๕๑๓๔# - ๖๑	๖๕๐	-	๖	กัตหีบ	๐-๑-๖๔	กัตหีบกับทรัพย์สิน
๒๐๕.	นางศศิวิมล บุญเหลือ และผู้ถือกรรมสิทธิ์ร่วม	น.ส.๓ ก.	๑๕๖๓๐	๕๑๓๔# - ๖๒	๑๕๘๑	-	๖	กัตหีบ	๐-๐-๒๕	หมู่บ้านพนาโชค
๒๐๖.	นางธนันต์ ณ นคร	น.ส.๓ ก.	๑๖๔๓๑	๕๑๓๔# - ๖๒	๑๕๑๘	-	๖	กัตหีบ	๐-๐-๖๐	หมู่บ้านพนาโชคหน้า กว.
๒๐๗.	นางรชชดี ณ นคร	น.ส.๓ ก.	๑๖๔๓๒	๕๑๓๔# - ๖๒	๑๕๑๖	-	๖	กัตหีบ	๐-๐-๕๖	หมู่บ้านพนาโชคหน้า กว.
๒๐๘.	นางรชชดี ณ นคร	น.ส.๓ ก.	๑๖๔๓๖	๕๑๓๔# - ๖๒	๑๕๑๗	-	๖	กัตหีบ	๐-๐-๖๐	หมู่บ้านพนาโชคหน้า กว.
๒๐๙.	นางวิภาหึงษ์ ชญา พันธุ์เจริญ	น.ส.๓ ก.	๑๖๔๓๗	๕๑๓๔# - ๖๒	๑๕๑๒	-	๖	กัตหีบ	๐-๐-๖๐	หมู่บ้านพนาโชคหน้า กว.
๒๑๐.	นางวิภาหึงษ์ ชญา พันธุ์เจริญ	น.ส.๓ ก.	๑๖๔๓๘	๕๑๓๔# - ๖๒	๑๕๑๑	-	๖	กัตหีบ	๐-๐-๖๐	หมู่บ้านพนาโชคหน้า กว.
๒๑๑.	นางวิภาหึงษ์ ชญา พันธุ์เจริญ	น.ส.๓ ก.	๑๖๔๓๙	๕๑๓๔# - ๖๒	๑๕๑๐	-	๖	กัตหีบ	๐-๐-๕๖	หมู่บ้านพนาโชคหน้า กว.
๒๑๒.	พันจ่าเอก ประสงค์ โพธิ์ศรี	น.ส.๓ ก.	๖๒๕๖๕	๕๑๓๔# - ๖๒	๑๑๕๕	-	๗	พุดตาล	๐-๐-๓๐	บ้านเขาหมอน
๒๑๓.	พันจ่าเอก พิสิษฐ์ วงษา	น.ส.๓ ก.	๖๒๕๖๖	๕๑๓๔# - ๖๒	๑๒๑๐	-	๗	พุดตาล	๐-๐-๓๐	บ้านเขาหมอน
๒๑๔.	นางกัทรา ตันวงศ์वाल	น.ส.๓ ก.	๓๓๖๐๓	๕๑๓๔# - ๖๒	๕๐๓	-	๖	กัตหีบ	๐-๑-๐๗	บ้านเขาหมอน
๒๑๕.	พันจ่าเอก สหมาข คำสกุล และผู้ถือกรรมสิทธิ์ร่วม	น.ส.๓ ก.	๑๔๒๔๕	๕๑๓๔# - ๖๒	๑๔๗๐	-	๖	กัตหีบ	๐-๐-๔๕	ซอยสามจูรี
๒๑๖.	นางจิรวิทย์ นาคะบุตร	น.ส.๓ ก.	๓๓๖๑๗	๕๑๓๔# - ๖๓	๒๕๕	-	๖	พุดตาล	๐-๓-๕๖	ทางเข้าสนามบินกองทัพ
๒๑๗.	นางวิชัย กงศ์กมลวัฒน์	น.ส.๓ ก.	๑๐๐๗๕	๕๑๓๔# - ๖๓	๒๔๔๗	-	๗	พุดตาล	๒๐๐-๐๐	บ้านเขาหมอน
๒๑๘.	นางทองอยู่ นนตรีโรจน์	น.ส.๓ ก.	๑๐๖๖	๕๑๓๔# - ๖๓	๑๐๖	-	๗	พุดตาล	๑-๐-๐๓	บ้านหนองหญ้า
๒๑๙.	นางทองอยู่ นนตรีโรจน์	น.ส.๓ ก.	๑๒๑๕	๕๑๓๔# - ๖๓	๑๐๗	-	๗	พุดตาล	๐-๓-๕๘	บ้านหนองหญ้า
๒๒๐.	นางกษาศิ ที่เสถียร และผู้ถือกรรมสิทธิ์ร่วม	น.ส.๓ ก.	๖๐๐๗	๕๑๓๔# - ๖๓	๕๓๑	-	๖	พุดตาล	๐-๐-๕๕	หมู่บ้านวีรวิสัย

พลเรือเอก 



รายชื่อผู้ได้รับอนุญาตจัดองค์ประกอบที่ประกอบทะเบียนที่ดินในเขตพรังสงวน ชุดที่ ๑๕

ลำดับ	ชื่อเจ้าของที่ดิน	หลักฐานการ ครอบครอง	เลขที่	ระวาง	เลขที่ดิน	หน้าสำรวจ	หมู่ที่	ตำบล	เนื้อที่	หมายเหตุที่ตั้งของที่ดิน
๒๔๑.	นางวรรรณ เปลี่ยนบุญเกิด และผู้ถือกรรมสิทธิ์ร่วม	น.ส.๓ ก.	๘๕๘๘	๕๑๓๔# - ๖๓	๒๐๖๐	-	๖	พุดตาหลวง	๐-๑-๓๗	ทางเข้าสนามกอล์ฟ
๒๔๒.	นางวรรรณ เปลี่ยนบุญเกิด และผู้ถือกรรมสิทธิ์ร่วม	น.ส.๓ ก.	๘๕๕๐	๕๑๓๔# - ๖๓	๒๐๖๑	-	๖	พุดตาหลวง	๐-๑-๓๖	ทางเข้าสนามกอล์ฟ
๒๔๓.	นางวรรรณ เปลี่ยนบุญเกิด และผู้ถือกรรมสิทธิ์ร่วม	น.ส.๓ ก.	๘๕๘๗	๕๑๓๔# - ๖๓	๒๐๖๘	-	๖	พุดตาหลวง	๐-๑-๕๗	ทางเข้าสนามกอล์ฟ
๒๔๔.	นางวรรรณ เปลี่ยนบุญเกิด และผู้ถือกรรมสิทธิ์ร่วม	น.ส.๓ ก.	๘๖๓๗	๕๑๓๔# - ๖๓	๒๑๑๘	-	๖	พุดตาหลวง	๐-๑-๐๖	ทางเข้าสนามกอล์ฟ
๒๔๕.	นางวรรรณ เปลี่ยนบุญเกิด และผู้ถือกรรมสิทธิ์ร่วม	น.ส.๓ ก.	๘๖๒๕	๕๑๓๔# - ๖๓	๒๑๐๖	-	๖	พุดตาหลวง	๐-๑-๒๕	ทางเข้าสนามกอล์ฟ
๒๔๖.	นางวรรรณ เปลี่ยนบุญเกิด และผู้ถือกรรมสิทธิ์ร่วม	น.ส.๓ ก.	๘๖๒๖	๕๑๓๔# - ๖๓	๒๑๐๗	-	๖	พุดตาหลวง	๐-๑-๒๔	ทางเข้าสนามกอล์ฟ
๒๔๗.	นางวรรรณ เปลี่ยนบุญเกิด และผู้ถือกรรมสิทธิ์ร่วม	น.ส.๓ ก.	๘๖๑๒	๕๑๓๔# - ๖๓	๒๑๐๓	-	๖	พุดตาหลวง	๐-๑-๐๖	ทางเข้าสนามกอล์ฟ
๒๔๘.	นางวรรรณ เปลี่ยนบุญเกิด และผู้ถือกรรมสิทธิ์ร่วม	น.ส.๓ ก.	๘๖๑๑	๕๑๓๔# - ๖๓	๒๐๙๒	-	๖	พุดตาหลวง	๐-๑-๐๖	ทางเข้าสนามกอล์ฟ
๒๔๙.	นางวรรรณ เปลี่ยนบุญเกิด และผู้ถือกรรมสิทธิ์ร่วม	น.ส.๓ ก.	๘๕๗๘	๕๑๓๔# - ๖๓	๒๐๕๕	-	๖	พุดตาหลวง	๐-๑-๓๗	ทางเข้าสนามกอล์ฟ
๒๕๐.	นางวรรรณ เปลี่ยนบุญเกิด และผู้ถือกรรมสิทธิ์ร่วม	น.ส.๓ ก.	๘๕๘๖	๕๑๓๔# - ๖๓	๒๐๗๗	-	๖	พุดตาหลวง	๐-๑-๔๗	ทางเข้าสนามกอล์ฟ
๒๕๑.	นางอมรา รอคคธา และผู้ถือกรรมสิทธิ์ร่วม	น.ส.๓ ก.	๘๖๔๘	๕๑๓๔# - ๖๓	๒๑๒๘	-	๖	พุดตาหลวง	๐-๐-๘๕	ทางเข้าสนามกอล์ฟ
๒๕๒.	นางอมรา รอคคธา และผู้ถือกรรมสิทธิ์ร่วม	น.ส.๓ ก.	๘๖๔๗	๕๑๓๔# - ๖๓	๒๑๒๘	-	๖	พุดตาหลวง	๐-๐-๘๕	ทางเข้าสนามกอล์ฟ
๒๕๓.	นางสีเบ็ญ สงวนรัมย์	น.ส.๓ ก.	๗๗	๕๑๓๔# - ๖๓	๑๓๓	-	๗	พุดตาหลวง	๑-๑-๘๘	บ้าน กษ.๕
๒๕๔.	นางศยามพิศ ไชยศิลา	น.ส.๓ ก.	๘๗๐๗	๕๑๓๔# - ๖๓	๒๐๓๐	-	๗	พุดตาหลวง	๐-๐-๘๓	บ้าน กษ.๕
๒๕๕.	นายสมวงศ์ ปลอดอ่อน	น.ส.๓ ก.	๘๕๗๗	๕๑๓๔# - ๖๓	๒๑๔๐	-	๖	พุดตาหลวง	๐-๐-๖๗	หมู่บ้านแก้วเจ้า ๑
๒๕๖.	นางศบวงค์ ปลอดอ่อน และผู้ถือกรรมสิทธิ์ร่วม	น.ส.๓ ก.	๖๐๐๕	๕๑๓๔# - ๖๓	๘๒๘	-	๖	พุดตาหลวง	๐-๒-๐๐	หมู่บ้านแก้วเจ้า ๑
๒๕๗.	นางวิมลทิพย์ ศิริทิพย์ คุปตะวาทีน	น.ส.๓ ก.	๘๐๐๐	๕๑๓๔# - ๖๓	๒๒๒๗	-	๗	พุดตาหลวง	๐-๐-๖๔	ชอยบุญฤทธิ์ ๒
๒๕๘.	นางวิมลทิพย์ ศิริทิพย์ คุปตะวาทีน	น.ส.๓ ก.	๘๘๘๘	๕๑๓๔# - ๖๓	๒๒๒๖	-	๗	พุดตาหลวง	๐-๐-๖๓	ชอยบุญฤทธิ์ ๒
๒๕๙.	นายตรีระของ หอมกลิ่น	น.ส.๓ ก.	๗๐๑	๕๑๓๔# - ๖๓	๒๔๗	-	๗	พุดตาหลวง	๐-๒-๐๐	บ้าน กษ.๕
๒๖๐.	เรือโท ยุทธชัย นพศักดิ์	น.ส.๓ ก.	๘๒๔๖	๕๑๓๔# - ๖๔	๕๗๕	-	๖	พุดตาหลวง	๐-๐-๖๓	บ้านเขาตะแบก

พลเรือเอก 

รายชื่อผู้ได้รับอนุญาตปฏิบัติงานประกอบอาชีพช่างเทคนิคในเขตทรงสงวน ชุดที่ ๓๕

ลำดับ	ชื่อเจ้าของที่ดิน	หลักฐานการครอง	เลขที่	ระวาง	เลขที่ดิน	หน้าสำรวจ	หมู่ที่	ตำบล	เนื้อที่	หมายเหตุ
๒๖๑.	นางวันวิมลย์ จันทพถกย์	น.ส.๓ ก.	๕๔๘๒	๕๑๓๔#-๖๔	๕๑๔	-	๖	พุดตาลหวง	๐-๐-๒๓	หมู่บ้านภาณิกชนเคาน์เทน
๒๖๒.	นางสาวจิตาภา พินิจไชย	น.ส.๓ ก.	๑๕๑๕๒	๕๑๓๔#-๖๕	๓๒๔	-	๖	สัตหีบ	๐-๐-๖๓	หมู่บ้านเอกธามินหน้ากร.
๒๖๓.	นางสาวเกตุล เกตุศิริทิพย์	น.ส.๓ ก.	๑๕๑๐๖	๕๑๓๔#-๖๕	๒๖๘	-	๖	สัตหีบ	๐-๒-๖๕	หมู่บ้านเอกธามินหน้ากร.
๒๖๔.	นางสาวเกตุล เกตุศิริทิพย์	น.ส.๓ ก.	๑๑๔๒	๕๑๓๔#-๖๖	๑๒๖	-	๑	บางเสร่	๐-๐-๖๓	บ้านบางเสร่ใน
๒๖๕.	นางเบงน้อย (เพ็ญพรณ) ธานีรักษ์	น.ส.๓ ก.	๕๑๖๖	๕๑๓๔#-๖๖	๖๓๑	-	๑	บางเสร่	๐-๐-๒๕	บ้านบางเสร่ใน
๒๖๖.	นางจตุรณ นิมสุวรรณ	น.ส.๓ ก.	๖๔๖๖	๕๑๓๔#-๖๖	๓๓๐	-	๒	บางเสร่	๐-๐-๑๓	บ้านบางเสร่
๒๖๗.	นายจันทรย์ โยชะกลิ่น โดยนางวงค์ตา นิมสุวรรณ	น.ส.๓ ก.	๖๑๒๖	๕๑๓๔#-๖๖	๑๐๓๔	-	๒	บางเสร่	๑-๐-๐๐	บ้านบางเสร่
๒๖๘.	นายศักดิ์ชัย โยชะกลิ่น โดยนางวงค์ตา นิมสุวรรณ	น.ส.๓ ก.	๖๑๒๓	๕๑๓๔#-๖๖	๑๐๓๑	-	๒	บางเสร่	๑-๐-๐๐	บ้านบางเสร่
๒๖๙.	นางจิราภรณ์ นิมสุวรรณ โดยนางวงค์ตา นิมสุวรรณ	น.ส.๓ ก.	๖๑๒๔	๕๑๓๔#-๖๖	๑๐๓๒	-	๒	บางเสร่	๑-๐-๐๐	บ้านบางเสร่
๒๗๐.	นายสุรศักดิ์ โยชะกลิ่น โดยนางวงค์ตา นิมสุวรรณ	น.ส.๓ ก.	๖๑๒๕	๕๑๓๔#-๖๖	๑๐๓๓	-	๒	บางเสร่	๑-๐-๐๐	บ้านบางเสร่
๒๗๑.	นางกมลย์ หอมพญา (ศักดิ์สุขทศกมล) ผู้ถือกรรมสิทธิ์ร่วม	น.ส.๓ ก.	๓๖๑๑	๕๑๓๔#-๖๖	๑๐๓๓	-	๒	บางเสร่	๑-๐-๓๓	บ้านบางเสร่
๒๗๒.	นางสาวสุวิภัทร ธานีพนงศา	น.ส.๓ ก.	๑๐๖๗	๕๑๓๔#-๖๖	๒๓๓	-	๑	บางเสร่	๐-๐-๕๖	บ้านบางเสร่ใน
๒๗๓.	นางสาวสุภัทรา ธานีพนงศา	น.ส.๓ ก.	๑๐๖๖	๕๑๓๔#-๖๖	๒๓๒	-	๑	บางเสร่	๐-๐-๖๑	บ้านบางเสร่ใน
๒๗๔.	นางอรุณพนงษ์ จันทร์พถกย์	น.ส.๓ ก.	๕๔๓๑	๕๑๓๔#-๖๖	๕๖๒	-	๑	บางเสร่	๐-๑-๐๐	บ้านบางเสร่ใน
๒๗๕.	นางจรัญรัตน์ แฟงจันทิก	น.ส.๓ ก.	๔๓๓	๕๑๓๔#-๖๖	๒๐๖	-	๒	บางเสร่	๐-๑-๖๕	บ้านบางเสร่ใน
๒๗๖.	นางสาวลักขวิตรี ประเสริฐฉบับทร์	น.ส.๓ ก.	๒๔๒๓	๕๑๓๔#-๖๖	๒๐๖	-	๓	บางเสร่	๐-๑-๐๐	บ้านหมู่ตาโพ
๒๗๗.	นางพัชริยาภรณ์ ประเสริฐฉบับทร์	น.ส.๓ ก.	๒๔๒๓	๕๑๓๔#-๖๖	๒๐๖	-	๓	บางเสร่	๐-๑-๐๐	บ้านหมู่ตาโพ
๒๗๘.	นายธีระพล ธานีพนง	น.ส.๓	๑๑๔๓/๖๓	๕๑๓๔#-๓๖	-	-	๔	สัตหีบ (ตัดแปลงกรรม)	๐-๐-๔๕	บ้านคลองพุดตาลหวง
๒๗๙.	นายรังสรรค์ สุวรรณเด็กร และผู้ถือกรรมสิทธิ์ร่วม	น.ส.๓	๔๒	๕๑๓๔#-๖๕	-	-	๑	สัตหีบ	๐-๐-๕๓	ตลาดสัตหีบ
๒๘๐.	นางสาววิภาดา โทณภักดิ์ โดยนายพล สิริสันต์	น.ส.๓	๓๓๐	๕๑๓๔#-๖๖	-	-	๖	นาจอมเทียน	๓๖-๓-๖๐	บ้านเนินบรรพต


พลเรือเอก 

รายชื่อผู้ได้รับอนุญาตจับของทำประมงในเขตหวงสงวง ชุดที่ ๑๕

15

ลำดับ	ชื่อเจ้าของที่ดิน	หลักฐานการครอบครอง	เลขที่	ระวาง	เลขที่ดิน	หน้าสำรวจ	หมู่ที่	ตำบล	เนื้อที่	หมายเหตุที่ตั้งของที่ดิน
๒๘๑.	บงอัมไพศ กฤทธิ์คามสุข	น.ศ.๓	๘๕๒/๑๘๓	๕๑๑๔# - ๑๖๖	-	-	๓	บางลำภู	๑๓-๐-๐๒	บ้านหุมตักโพ
๒๘๒.	บงอัมไพศ กฤทธิ์คามสุข	น.ศ.๓	๑๘๓	๕๑๑๔# - ๑๖๖	-	-	๓	บางลำภู	๕-๐-๓๗	บ้านหุมตักโพ
๒๘๓.	บงอัมไพศ กฤทธิ์คามสุข	ไป่ที่ดิน	๘๕๓๑๔	๕๑๑๔# - ๐๘๐๖	๒๘๘	๘๕๓๑๔	๓	บางลำภู	๐-๑-๐๐	บ้านหนองหิน

พลเรือเอก



(นิพนธ์ จักษุติชัย)

ผู้ช่วยผู้บัญชาการทหารเรือ ทหารบก

ผู้บัญชาการทหารเรือ